

	Charleroi-Central		Fleurus
---	-------------------	---	---------

Type de bus	Omnibus
Arrêts intermédiaires	<ol style="list-style-type: none">1. Charleroi-Central2. Charleroi-Ouest3. Lodelinsart4. Fleurus
Trajet GPS	<u>L140 – Charleroi Central – Fleurus</u> *** veuillez noter que l'itinéraire GPS est indicatif et peut être utilisé comme guide lors de la reconnaissance. La SNCB n'adaptera pas ces données si un arrêt ou une partie de l'itinéraire n'est pas disponible
Date de la version	24/09/2024

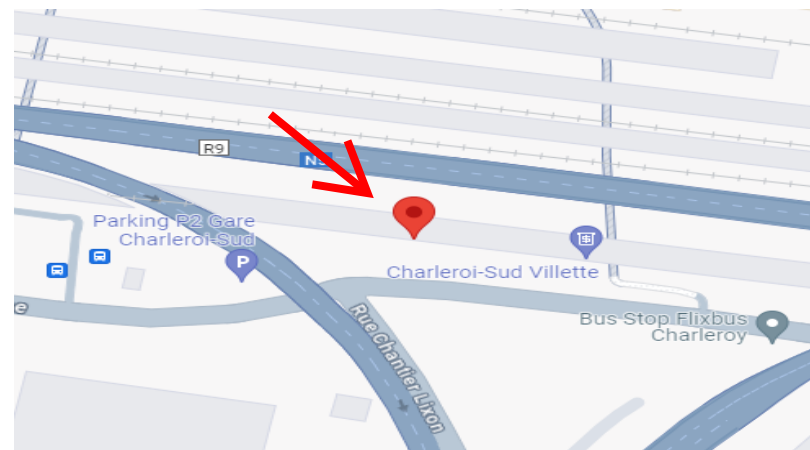
Gare de Charleroi-Central		
	Adresse de l'arrêt	Arrêt provisoire SNCB – rue de la Villette 2 (à l'arrière de la gare)
	Type d'arrêt	Tijdelijke halte NMBS / Arrêt temporaire 'SNCB'
	Distance de la gare	50m
	Points d'attention	



Emplacement de l'arrêt



Position sur la carte



Charleroi-Ouest

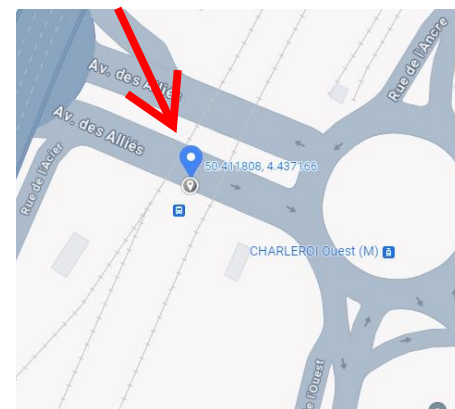
	Adresse de l'arrêt	Arrêt TEC "Charleroi Ouest" – Avenue des alliés (au passage supérieur via l'escalier voie 2-3)
	Type d'arrêt	Halte / Arrêt "TEC"
	Distance de la gare	10 m
	Points d'attention	Uniquement Stop&Go est autorisé, ne pas stationner



Emplacement de l'arrêt



Position sur la carte



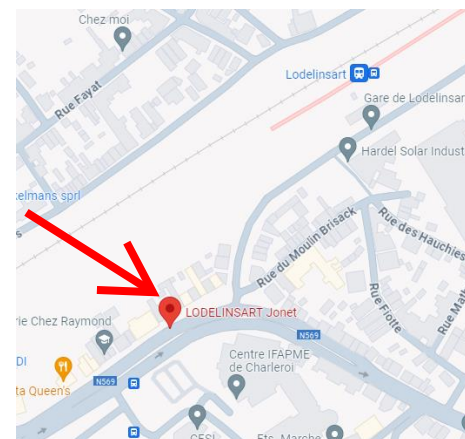
Lodelinsart		
	Adresse de l'arrêt	Arrêt TEC "Jonet" – Chaussée de Châtelet 429
	Type d'arrêt	Halte / Arrêt "TEC"
	Distance de la gare	290 m
	Points d'attention	Uniquement Stop&Go est autorisé, ne pas stationner



Emplacement de l'arrêt



Position sur la carte



Fleurus		
	Adresse de l'arrêt	Arrêt TEC "Fleurus Gare SNCB" - Avenue de la Gare
	Type d'arrêt	Halte / Arrêt "TEC"
	Distance de la gare	10 m
	Points d'attention	Uniquement Stop&Go est autorisé, ne pas stationner

Emplacement de l'arrêt	Position sur la carte