





	Fleurus		Ottignies
---	---------	---	-----------

Type de bus	Omnibus
Arrêts intermédiaires	<ol style="list-style-type: none">1. Fleurus2. Ligny3. Tilly4. Villers-la-Ville5. La Roche6. Faux7. Court-Saint-Etienne8. Ceroux-Mousty9. Ottignies
Trajet GPS	<u>L140 – Fleurus – Ottignies</u> *** veuillez noter que l'itinéraire GPS est indicatif et peut être utilisé comme guide lors de la reconnaissance. La SNCB n'adaptera pas ces données si un arrêt ou une partie de l'itinéraire n'est pas disponible
Date de la version	18/07/2024

Fleurus		
	Adresse de l'arrêt	Arrêt TEC "Fleurus Gare SNCB" - Avenue de la Gare
	Type d'arrêt	Halte / Arrêt "TEC"
	Distance de la gare	10 m
	Points d'attention	Uniquement Stop&Go est autorisé, ne pas stationner

Emplacement de l'arrêt	Position sur la carte

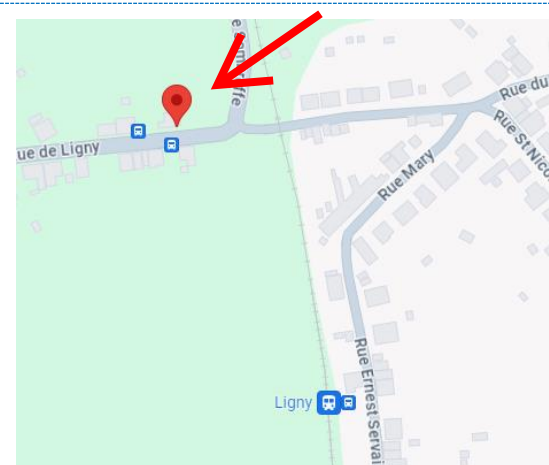
Ligny		
	Adresse de l'arrêt	Arrêt TEC "Saint-Amand Pont de Ligny » - Rue de Ligny 48
	Type d'arrêt	Halte / Arrêt "TEC"
	Distance de la gare	450 m
	Points d'attention	Uniquement Stop&Go est autorisé, ne pas stationner



Emplacement de l'arrêt



Position sur la carte



Tilly

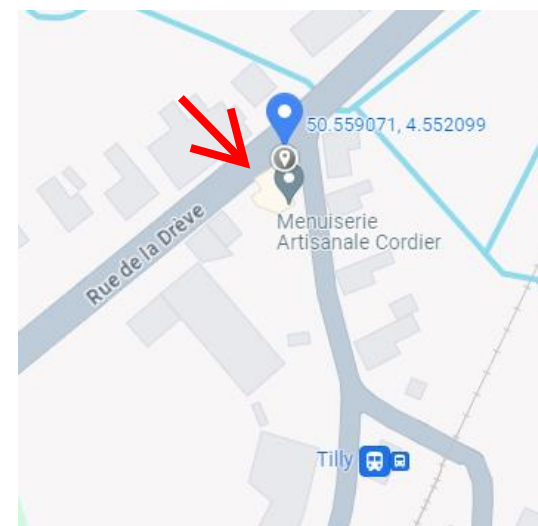
	Adresse de l'arrêt	Arrêt provisoire SNCB – Rue de la Drève 15 (au croisement rue de la Drève et rue de la station)
	Type d'arrêt	Tijdelijke halte NMBS / Arrêt temporaire 'SNCB'
	Distance de la gare	130 m
	Points d'attention	



Emplacement de l'arrêt



Position sur la carte



Villers-la-Ville		
	Adresse de l'arrêt	Arrêt TEC – Place des Combattants
	Type d'arrêt	Halte / Arrêt "TEC"
	Distance de la gare	290 m
	Points d'attention	Uniquement Stop&Go est autorisé, ne pas stationner



Emplacement de l'arrêt



Position sur la carte



La Roche		
	Adresse de l'arrêt	Arrêt provisoire SNCB – Nouvelle route de Villers 13
	Type d'arrêt	Tijdelijke halte NMBS / Arrêt temporaire 'SNCB'
	Distance de la gare	180 m
	Points d'attention	Uniquement Stop & Go autorisé - Ne pas stationner



Emplacement de l'arrêt



Position sur la carte



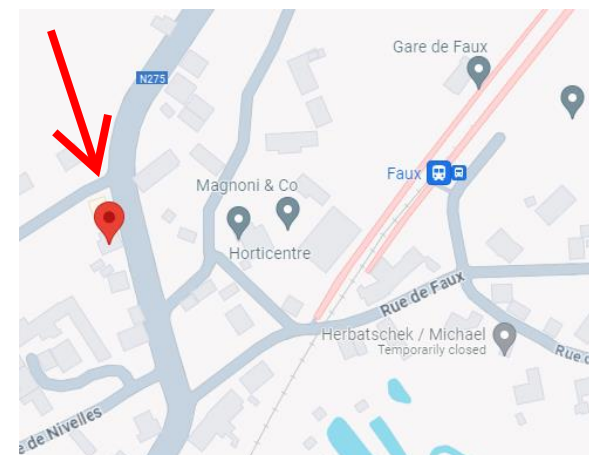
Faux		
	Adresse de l'arrêt	Arrêt provisoire SNCB, Rue de la Roche 6 (à hauteur du passage piétons)
	Type d'arrêt	Tijdelijke halte NMBS / Arrêt temporaire 'SNCB'
	Distance de la gare	350 m
	Points d'attention	







Emplacement de l'arrêt



Position sur la carte

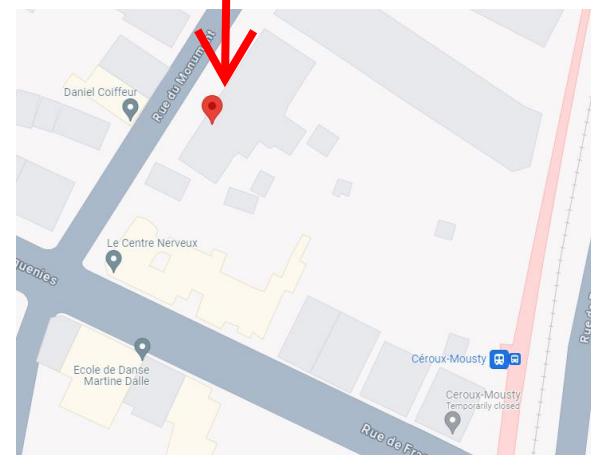


Court-Saint-Etienne		
	Adresse de l'arrêt	Arrêt TEC "Court-Saint-Etienne Gare » - Rue Emile Henricot
	Type d'arrêt	Halte / Arrêt "TEC"
	Distance de la gare	10 m
	Points d'attention	Uniquement Stop&Go est autorisé, ne pas stationner

 Emplacement de l'arrêt	 Position sur la carte
	

Céroux-Mousty (vers Ottignies)

	<i>Adresse de l'arrêt</i>	Arrêt provisoire SNCB – Rue du Monument 103
	<i>Type d'arrêt</i>	Tijdelijke halte NMBS / Arrêt temporaire 'SNCB'
	<i>Distance de la gare</i>	190 m
	<i>Points d'attention</i>	

**Emplacement de l'arrêt****Position sur la carte**

Céroux-Mousty (vers Court-Saint-Etienne)

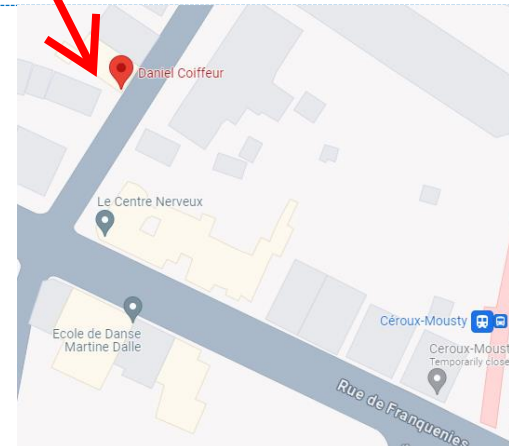
	<i>Adresse de l'arrêt</i>	Arrêt provisoire SNCB – Rue du Monument 62 (à côté du coiffeur)
	<i>Type d'arrêt</i>	Tijdelijke halte NMBS / Arrêt temporaire 'SNCB'
	<i>Distance de la gare</i>	180 m
	<i>Points d'attention</i>	



Emplacement de l'arrêt



Position sur la carte



Ottignies		
	Adresse de l'arrêt	Arrêt provisoire SNCB – Avenue des Droits de l'Homme (à 400 m de la gare, sur le parking P2 des Droits de l'Homme) Ou Après 22h : Arrêt TEC « Quai 5 » - Avenue Albert 1 ^{er} (face à l'entrée de la gare)
	Type d'arrêt	Tijdelijke halte NMBS / Arrêt temporaire 'SNCB'
	Distance de la gare	400 m
	Points d'attention	Uniquement Stop & Go autorisé - Ne pas stationner

Emplacement de l'arrêt	Position sur la carte