

	Charleroi-Central		Tilly
---	-------------------	---	-------

Type de bus	Omnibus
Arrêts intermédiaires	<ol style="list-style-type: none">1. Charleroi-Central2. Charleroi-Ouest3. Lodelinsart4. Fleurus5. Ligny6. Tilly
Trajet GPS	<u>L40 – Charleroi Central – Tilly Omnibus</u> *** veuillez noter que l'itinéraire GPS est indicatif et peut être utilisé comme guide lors de la reconnaissance. La SNCB n'adaptera pas ces données si un arrêt ou une partie de l'itinéraire n'est pas disponible
Date de la version	30/09/2024

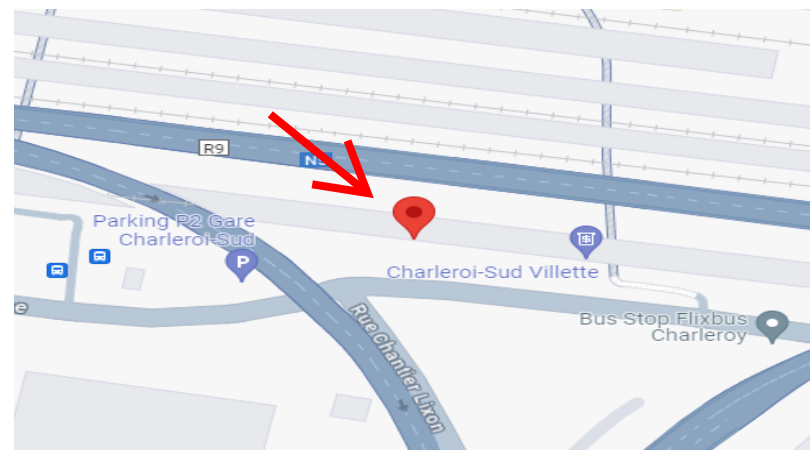
Gare de Charleroi-Central		
	Adresse de l'arrêt	Arrêt provisoire SNCB – rue de la Villette 2 (à l'arrière de la gare)
	Type d'arrêt	Tijdelijke halte NMBS / Arrêt temporaire 'SNCB'
	Distance de la gare	50m
	Points d'attention	



Emplacement de l'arrêt



Position sur la carte



Charleroi-Ouest

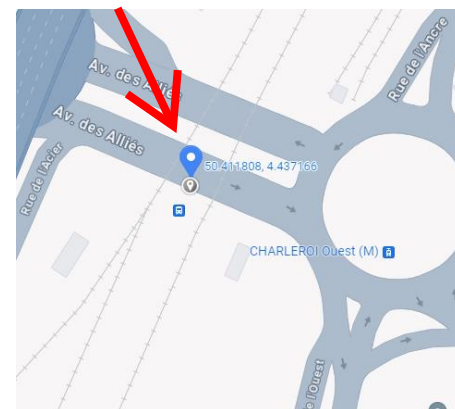
	Adresse de l'arrêt	Arrêt TEC "Charleroi Ouest" – Avenue des alliés (au passage supérieur via l'escalier voie 2-3)
	Type d'arrêt	Halte / Arrêt "TEC"
	Distance de la gare	10 m
	Points d'attention	Uniquement Stop&Go est autorisé, ne pas stationner



Emplacement de l'arrêt



Position sur la carte



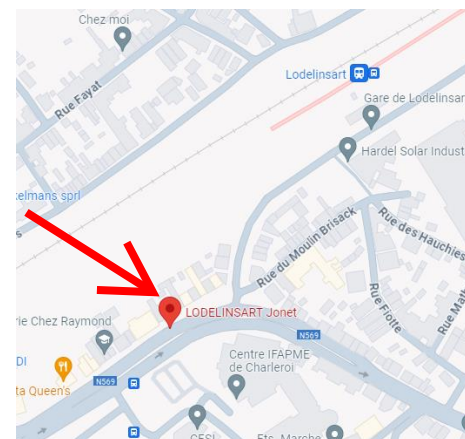
Lodelinsart		
	Adresse de l'arrêt	Arrêt TEC "Jonet" – Chaussée de Châtelet 429
	Type d'arrêt	Halte / Arrêt "TEC"
	Distance de la gare	290 m
	Points d'attention	Uniquement Stop&Go est autorisé, ne pas stationner




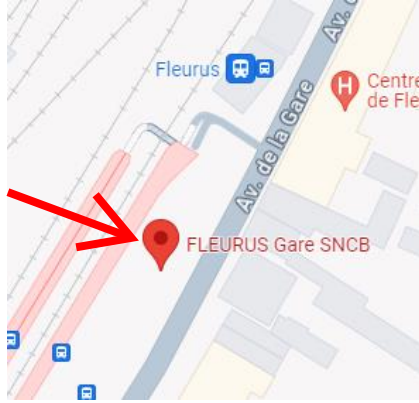
Emplacement de l'arrêt



Position sur la carte



Fleurus		
	Adresse de l'arrêt	Arrêt TEC "Fleurus Gare SNCB" - Avenue de la Gare
	Type d'arrêt	Halte / Arrêt "TEC"
	Distance de la gare	10 m
	Points d'attention	Uniquement Stop&Go est autorisé, ne pas stationner

Emplacement de l'arrêt	Position sur la carte
	

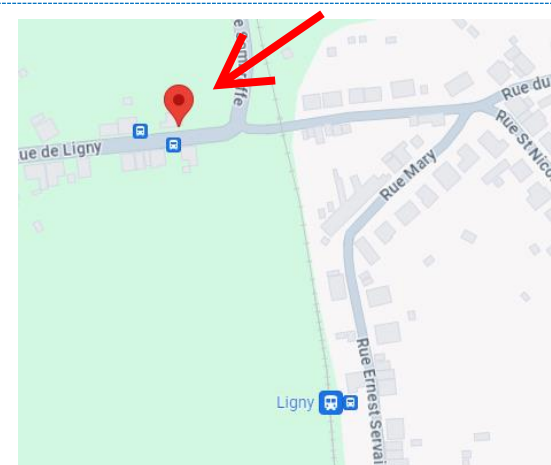
Ligny		
	Adresse de l'arrêt	Arrêt TEC "Saint-Amand Pont de Ligny » - Rue de Ligny 48
	Type d'arrêt	Halte / Arrêt "TEC"
	Distance de la gare	450 m
	Points d'attention	Uniquement Stop&Go est autorisé, ne pas stationner



Emplacement de l'arrêt



Position sur la carte



Tilly

	Adresse de l'arrêt	Arrêt provisoire SNCB – Rue de la Drève 15 (au croisement rue de la Drève et rue de la station)
	Type d'arrêt	Tijdelijke halte NMBS / Arrêt temporaire 'SNCB'
	Distance de la gare	130 m
	Points d'attention	



Emplacement de l'arrêt



Position sur la carte

